

令和7年4月10日  
長崎地方務局諫早支局  
これは図面に記録されている内容を証明した書面である。

登記官

浦田恵子



地番 601-3、601-7  
土地の所在 諫早市 大字真崎本村名 字上大砂西平

土地積測量図

測地系	平面直角座標系	測量年月日
世界測地	1	平成28年 1月15日

座標求積表						
地番	NO	標識	X	Y	辺長	測線
(A) 601-3	8422	新設金属プレート	-15439.479	49265.689	0.905	139 - 8422
	139	新設金属プレート	-15439.204	49266.551	0.486	8408 - 139
	8408		-15439.169	49267.036	4.607	4165 - 8408
	4165		-15443.581	49268.361	1.853	4166 - 4165
	4166		-15445.366	49268.858	5.221	4167 - 4166
	4167		-15450.423	49270.158	5.089	4168 - 4167
	4168		-15455.387	49271.278	1.393	4169 - 4168
	4169		-15455.488	49269.889	4.903	4170 - 4169
	4170		-15450.706	49268.807	5.080	4171 - 4170
	4171		-15445.786	49267.543	1.897	4172 - 4171
	4172		-15443.959	49267.034	4.678	8422 - 4172
倍面積			46.058526		㎡	
面積			23.0292630		㎡ 地積 23.02	
地番	NO	標識	X	Y	辺長	測線
(B) 601-7	4160		-15431.938	49263.132	4.478	4161 - 4160
	4161		-15427.466	49262.910	1.898	4162 - 4161
	4162		-15429.236	49263.596	4.980	4163 - 4162
	4163		-15433.914	49265.304	5.100	4164 - 4163
	4164		-15438.754	49266.911	0.433	8408 - 4164
	8408		-15439.169	49267.036	0.486	139 - 8408
	139	新設金属プレート	-15439.204	49266.551	0.905	8422 - 139
	8422	新設金属プレート	-15439.479	49265.689	0.322	4173 - 8422
	4173		-15439.170	49265.596	5.000	4174 - 4173
	4174		-15434.425	49264.019	2.640	4160 - 4174
	倍面積			27.985369		㎡
面積			13.9926845		㎡ 地積 13.99	

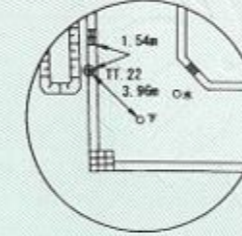
\*使用機種名 Trimble TOWISE  
\*公式  $A = 1/2 \sum (X_2 - X_1)(Y_1 + Y_2)$

器械点	測点	夾角	距離
TT.22	TT.21	0-00-00	28.957
	4169	82-01-08	21.473
	4168	78-25-26	21.787
	4170	81-14-45	16.577
	4167	76-31-43	16.737
	4166	73-37-35	11.564
	4171	80-28-55	11.500
	4172	80-13-07	9.604
	4165	72-04-15	9.733
	8408	64-29-52	5.223
	139	69-22-58	5.008
	8422	79-47-23	4.927
	4173	79-43-41	4.605
	4164	63-03-42	4.809
	4174	250-35-14	0.400
	4163	329-12-40	1.405
	4160	256-48-45	3.038
	4162	271-10-26	5.579
	4161	267-23-17	7.429

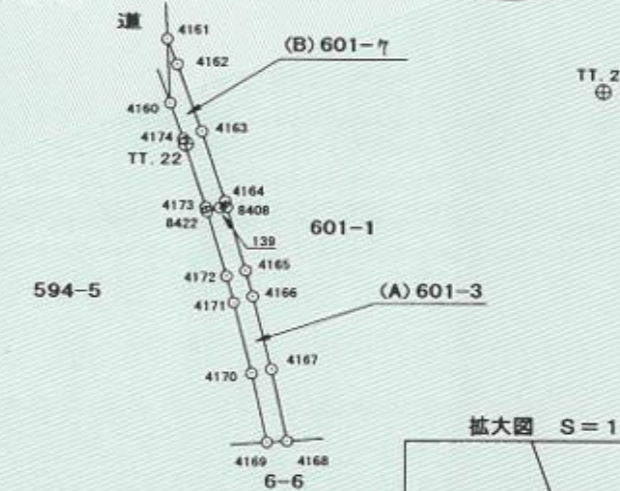
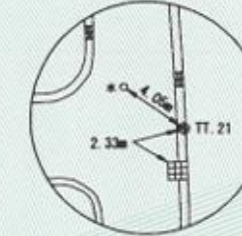
使用既知点座標リスト			
点名	標識	X	Y
NO.17	金属標	-15460.414	49168.953
10A23	金属標	-15110.455	49249.493
10A24	金属標	-15264.534	49325.745
NO.16	金属標	-15450.100	49338.056
引照点座標リスト			
点名	標識	X	Y
TT.21	金属標	-15431.061	49292.917
TT.22	金属標	-15434.782	49264.199

面積一覧表	
地番	面積
(A) 601-3	23.0292630 ㎡
(B) 601-7	13.9926845 ㎡
合計	37.0219475 ㎡

概略図 (TT.22)



概略図 (TT.21)



作成者 諫早市福田町1465番地4 西山 西山 28年 1月14日作成 縮尺 1/500  
申請人 諫早市長 宮本明雄 縮尺 1/500

601-3は、601-1と合筆した

図3-2

諫早市大さこ町601-3

(1) 平成28年3月16日  
平成28年2月27日新住宅市街地開発法による  
工事完了

601-3は、601-1と合筆した

図3-2